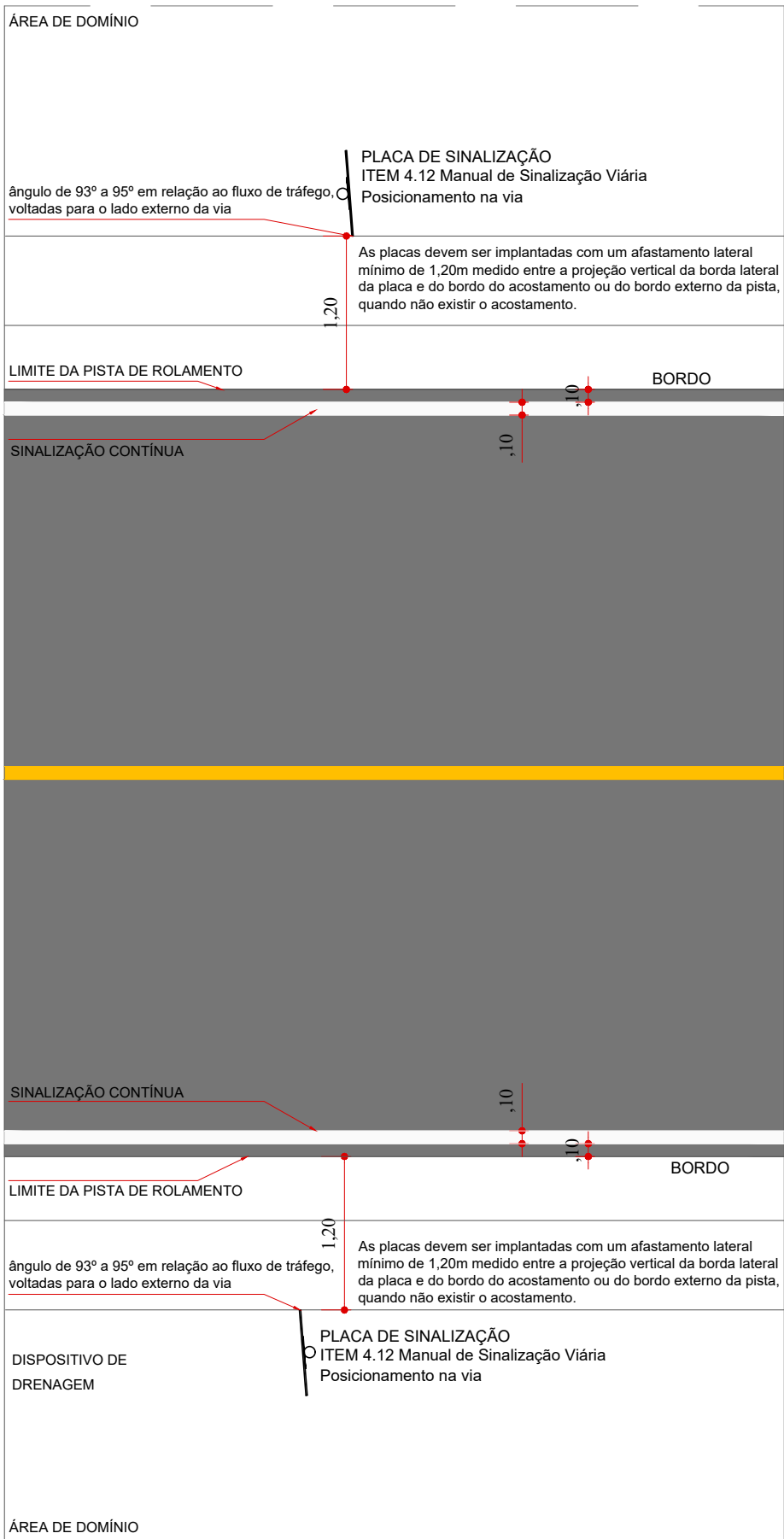
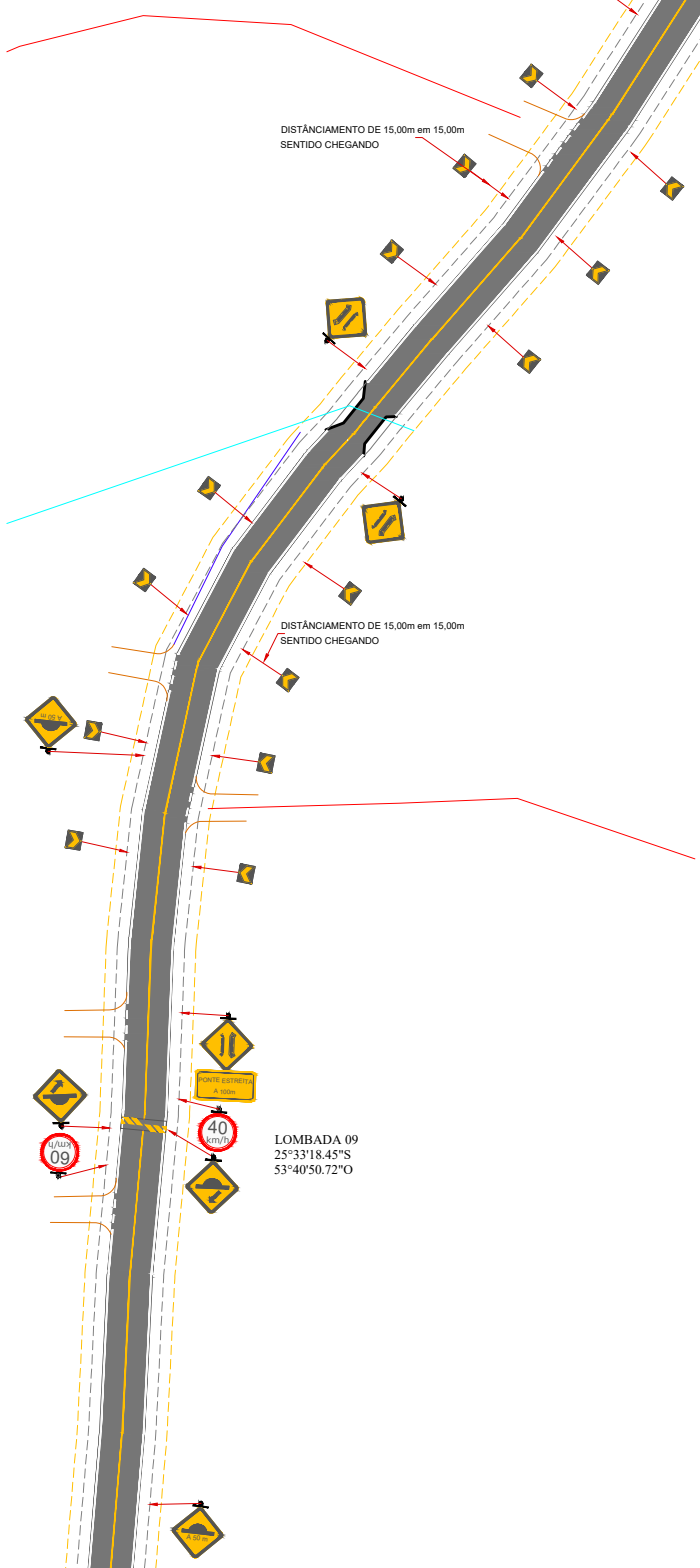


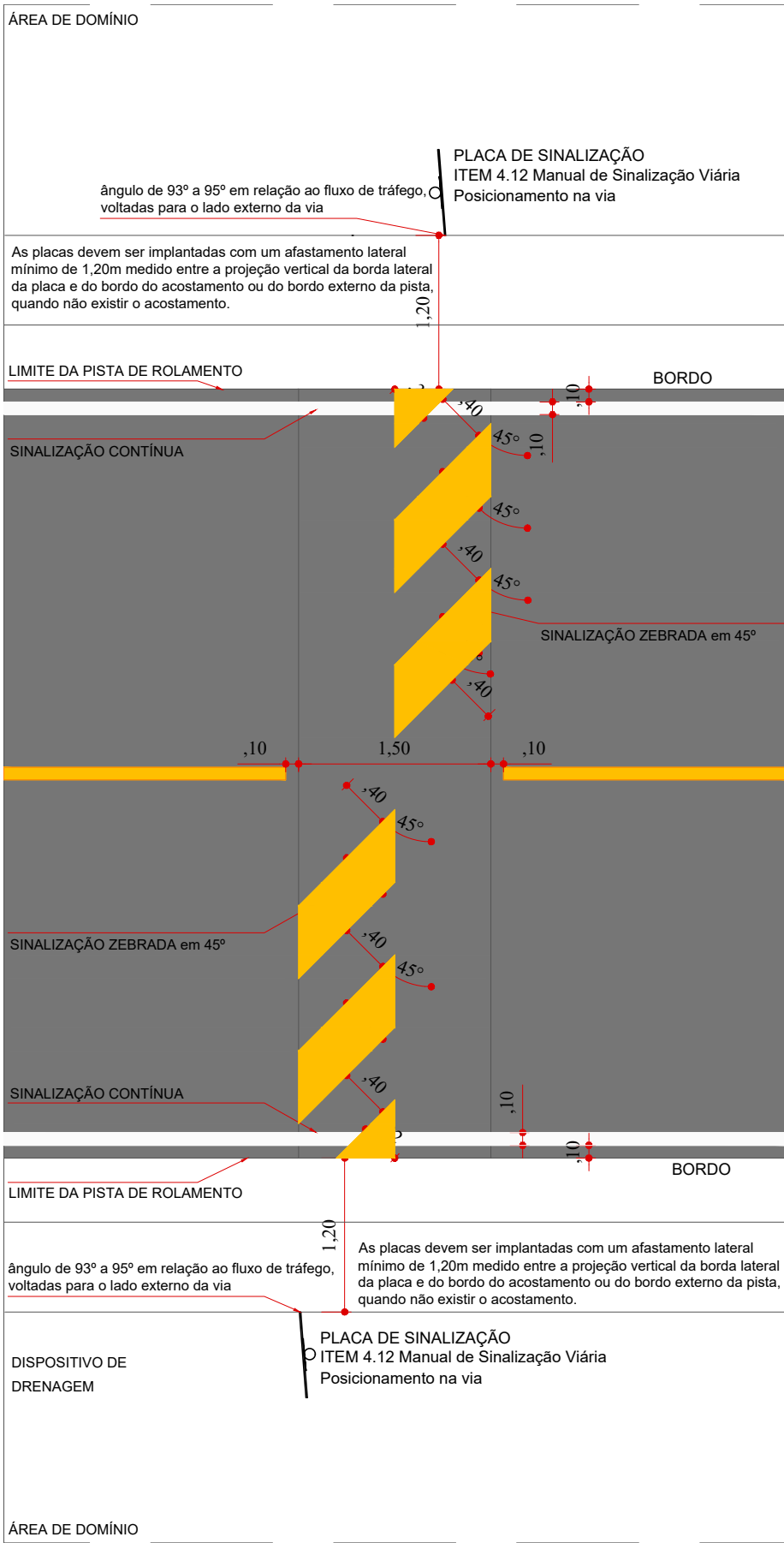
PLANTA SINALIZAÇÃO HORIZONTAL E VERTICAL

Escala: 1/1000



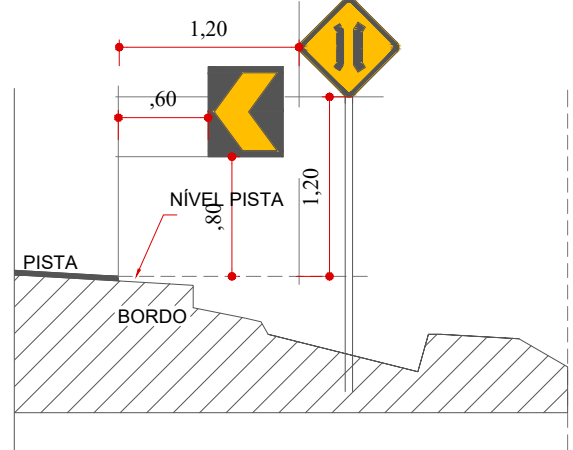
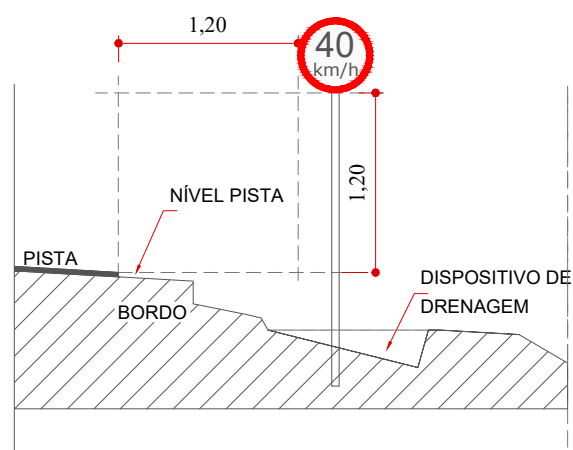
DETALHE SINALIZAÇÃO HORIZONTAL

Escala: 1/50



DETALHE SINALIZAÇÃO HORIZONTAL

Escala: 1/50



DETALHE SINALIZAÇÃO


Escala: 1/50

QUANTITATIVO TOTAL

Extensão Eixo Central  
4.183,00m Contínuo  
X 0,10m de Largura da Faixa Amarela  
418,30m² de Pintura da Faixa Amarela

LOMBADAS a= 1,94m² x 11 Unidades  
= 21,34m² de Faixa Amarela de 0,40m de Largura em 45°

Extensão Bordos Direito e Esquerdo  
8.074,00m Contínuo e Intermitentes nos Acessos  
X 0,10m de Largura da Faixa Branca  
807,40m² de Pintura da Faixa Branca



DETALHE SINALIZAÇÃO HORIZONTAL

Escala: 1/50

LOCALIZAÇÃO DO TRECHO

Sem Escala

MODELO	CODIGO	m²/UNID.	QUANT.	TOTAL GERAL
	3.a	0,30	32	32
	A - 18	0,25	04	04
	A - 18	0,25	04	04
	A - 22	0,25	08	08
	A-26a , A-26b	0,32	04	04
	R19/40 RURAL	0,20 Ø 50	02	02
	R19/60 RURAL	0,20 Ø 50	02	02

APPROVAÇÃO DO MUNICÍPIO

APPROVAÇÃO DA SAÚDE PÚBLICA

PROJETO:

PROJETO SINALIZAÇÃO VIÁRIA

CAPA:

Município de Capanema - Paraná

RECAPEAMENTO ASFÁLTICO EM CBUQ

Estrada Rural - Trecho entre Comunidade de Marechal Lott à Comunidade de Duas Barras - Capanema PR

CONTEÚDO:

Planta Sinalização Horizontal e Vertical,  
Detalhes Sinalização Horizontal, Detalhe Sinalização  
Posição de Placas, Posicionamento na Via,  
Localização do Trecho e Quantitativo

RESPONSÁVEL TÉCNICO:

AMANDA P. DE ANDRADE  
CREA - RO-000000000-0  
ENGENHEIRA CIVIL MUNICIPAL DE CAPANEMA - PR  
MÉDULA Nº 2021

ÁREA TOTAL:

25.067,52m²

ESCALA:

Indicada

DATA:

Julho de 2025

LOGRADOURO:

Estrada Rural, Comunidade de Marechal Lott à Comunidade de Duas Barras

Nº CHACOTE:

-

Nº GLEBA/QUADRA:

-

SETOR:

-

GEORREFERÊNCIA:

WGS 1984 UTM 18S  
25°13'18,47"S  
53°41'04,59"W

COORDENADAS:

25°13'18,47"S  
53°41'04,59"W

PROJETO:

PROJETO SINALIZAÇÃO VIÁRIA

RESPONSÁVEL:

EVANDRO CESAR MALINSKI

FRANCA:

07-08